

Утверждена
постановлением администрации

(наименование документа об утверждении, включая наименования органов государственной власти или
Лысковского муниципального округа
органов местного самоуправления, принявших решение об утверждении схемы или
Нижегородской области
подписавших соглашение о перераспределении земельных участков)

от 07.04.2026 № 710





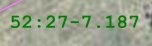
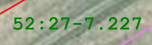
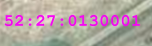


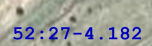
**Схема расположения земельного участка или земельных
участков на кадастровом плане территории**

Условный номер земельного участка _____ (указывается в случае, если предусматривается образование двух и более земельных участков)		
Площадь земельного участка <u>1 831</u> м ² (указывается проектная площадь образуемого земельного участка, вычисленная с использованием федеральной государственной географической информационной системы, обеспечивающей функционирование национальной системы пространственных данных, которой является федеральная государственная географическая информационная система "Единая цифровая платформа "Национальная система пространственных данных" (далее - информационная система), или иных технологических и программных средств с округлением до 1 квадратного метра. Указанное значение площади земельного участка может быть уточнено при проведении кадастровых работ не более чем на десять процентов)		
Обозначение характерных точек границ	Координаты, МСК-52, зона 2, м (указываются в случае подготовки схемы расположения земельного участка с использованием информационной системы или иных технологических и программных средств. Значения координат, полученные с использованием указанных технологических и программных средств, указываются с округлением до 0,01 метра)	
	X	Y
1	2	3
н1	505 088,41	2 308 488,72
н4	505 040,29	2 308 515,87
н3	505 056,57	2 308 544,73
н2	505 104,69	2 308 517,58
н1	505 088,41	2 308 488,72



МСК-52, зона 2
Масштаб 1:2 000

Условные обозначения:

-  - Характерная точка границы земельного участка, сведения о которой отсутствуют в ЕГРН, местоположение которой определено при кадастровых работах (новая характерная точка)
-  - Образованная часть границы, сведения о которой достаточны для определения ее местоположения
-  - Существующая часть границы, имеющиеся в ГКН сведения о которой достаточны для определения ее местоположения
-  - Границы кадастрового квартала
-  - Территориальная зона. Зона садоводческих или огороднических некоммерческих товариществ с.Бармино Лысковского муниципального округа Нижегородской области
-  - Территориальная зона. Зона застройки индивидуальными жилыми домами
-  - Обозначение кадастрового квартала
-  - Обозначение кадастрового номера существующего земельного участка
-  - Земли общего пользования (подъезд)
-  - Обозначение границы населенного пункта